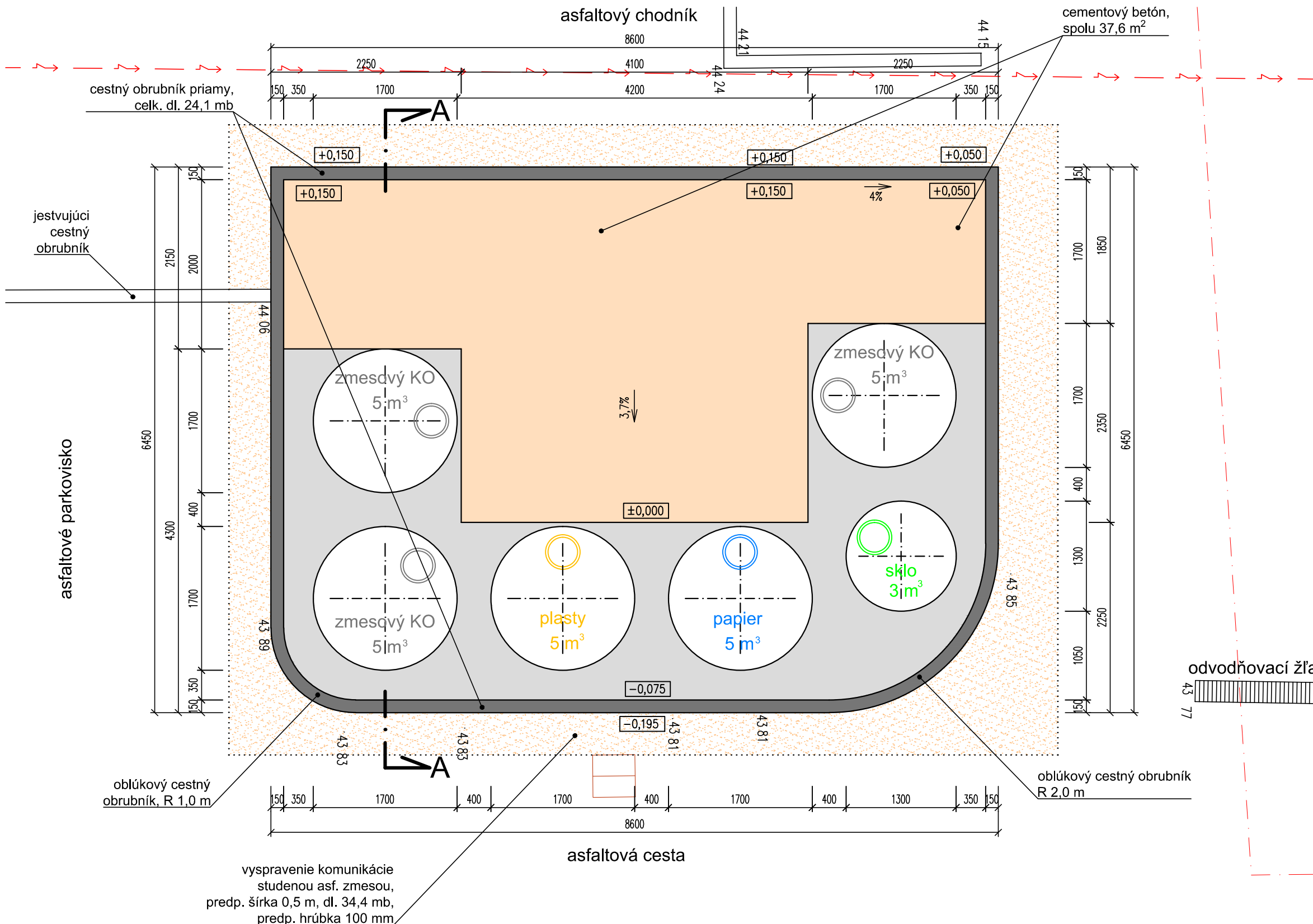
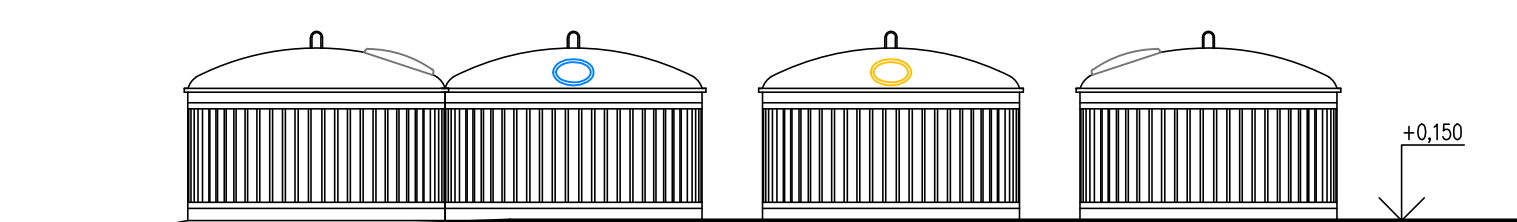


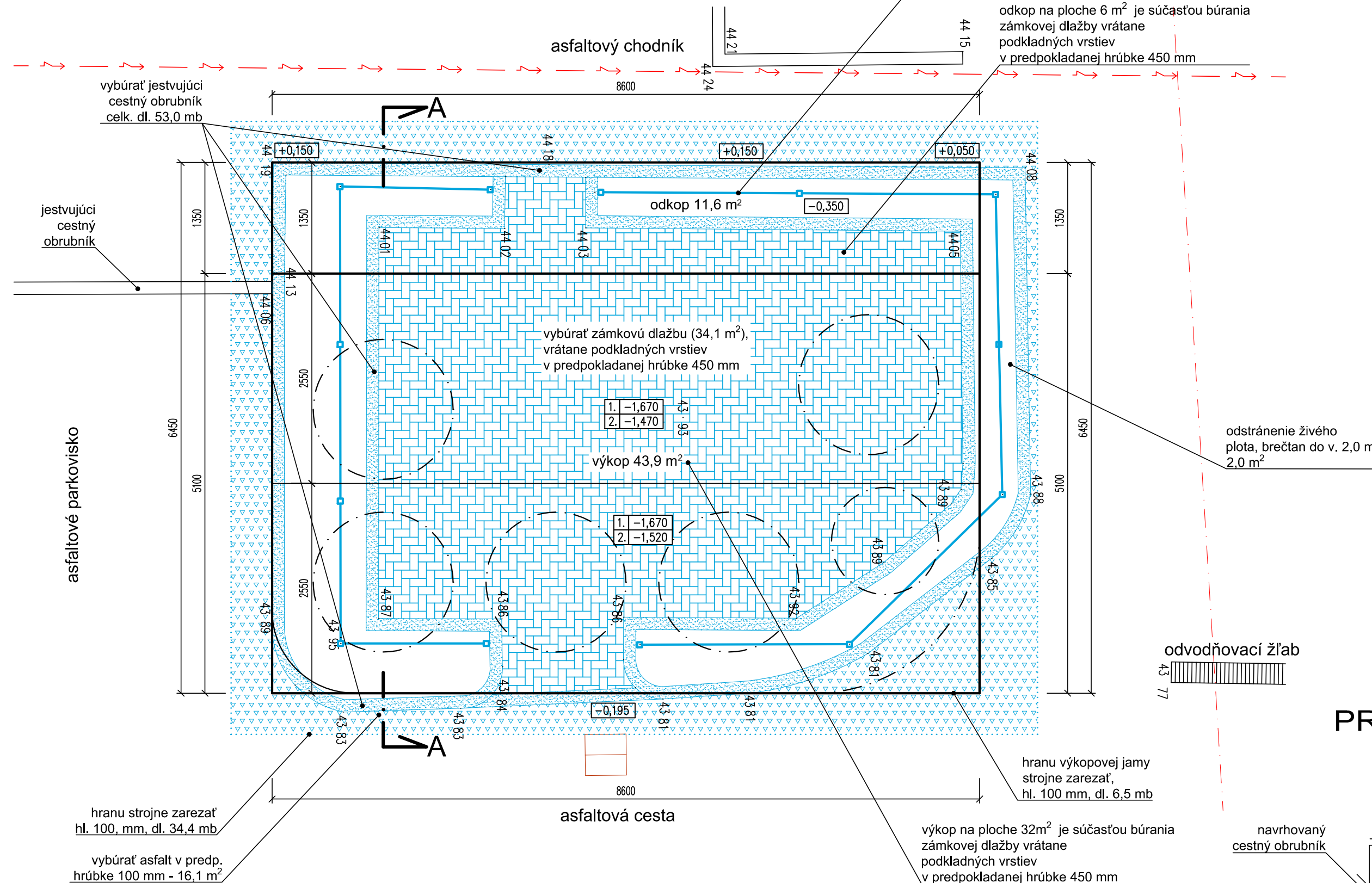
# PÔDORYS STOJISKA



## ČELNÝ POHLAD



## VÝKOPY



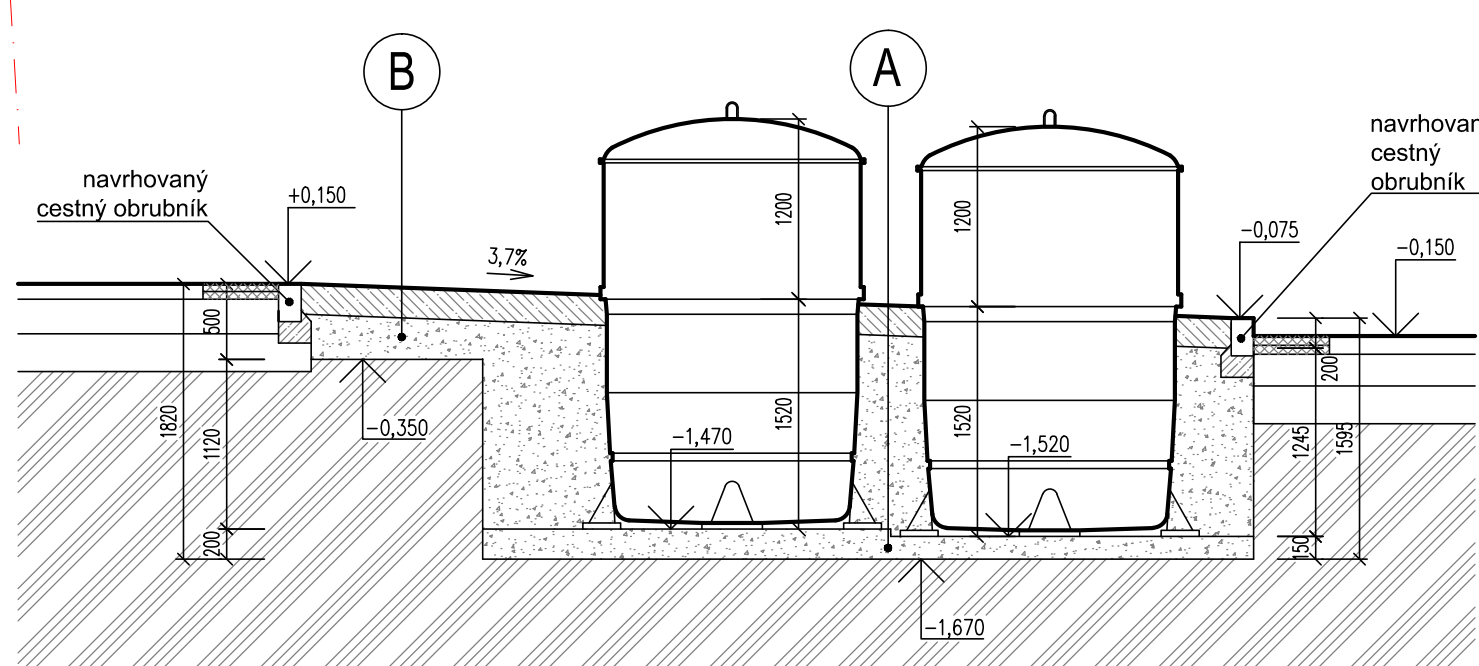
## LEGENDA

## VŠEOBECNE

-  — elektrovedenie NN - zakres z DTM  
— · — · — teplovod - zakres z DTM

## VÝŠKOVÉ ZNAČENIE

1.	-1,670	úroveň výkopu
2.	-1,520	úroveň podkladového lôžka



## VÝPIS STOJÍSK

Stojisko		počet polopodzemných kontajnerov na odpad			
		zmesový KO	plasty	papier	sklo
označenie	lokalita	5 m³	5 m³	5 m³	3 m³
Stojisko S7	Nerudova 1	3	1	1	1






## POZNÁMKA

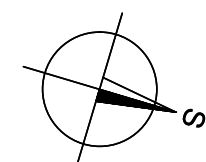
- PODKLAD PRE TÚTO DOKUMENTÁCIU TVORÍ POLOHOPISNÉ A VÝKOPISNÉ ZAMERANIE ÚZEMIA A PRIESKUM INŽINIERSKÝCH SIETÍ
- PRED ZAHÁJENÍM ZEMNÝCH PRÁČ JE POTREBNÉ ZREALIZOVAŤ VÝTÝČNÉ VŠETKÝCH PODZEMNÝCH INŽINIERSKÝCH SIETÍ, A TO AJ NEZISTENÝCH Z POSKYTNUTÝCH PODKLADOV
- VÝKOPOVÉ PRÁCE V OCHRANNOM PÁSME INŽINIERSKÝCH SIETÍ BUDÚ VYKONÁVANÉ RUČNE
- ODHADOVANÁ TRIEDA ŤAŽITELNOSTI ZEMINY PODLA STN 73 3050: 3. TRIEDA

- PRI PRACOVNÝCH POSTUPOCH OSADENIA POLOPODZEMNÝCH KONTAJNETOV POSTUPOVAŤ PODLA TECHNICKÝCH LISTOV RESP. NÁVODU NA OSADENIE, VYPRACOVANÝCH VÝROBCOM
- PRI PRACOVNÝCH POSTUPOCH ULOŽENIA BETÓNOVEJ DLAŽBY A OBRUBNÍKOV, JE NUTNÉ POSTUPOVAŤ PODLA KLADÁČSKÝCH NÁVODOV PRE JEDNOTLIVÉ PRVKY, VYPRACOVANÝCH VÝROBCOM

## LEGENDA

## STOJISKO POLOPODZEMNÝCH KONTAJNEROV

- |   |   |
|---|---|
|  | stojisko - cementový betón                      |
|  | prístupová plocha - cementový betón             |
|  | betónové cestné a parkové obrubníky             |
|  | vyspravenie chodníka studenou asfaltovou zmesou |
|  | búrané konštrukcie                              |



PEČIATKA A PODPIS	PARÉ Č

POLOHOVÉ OSADENIE STOJISKA:

STOJISKO PRIESTOROVO OSADIŤ PODLA VÝKRESU 2. SITUÁCIE STOJÍSK

VÝŠKOVÉ OSADENIE STOJISKA:

ÚROVEŇ +0,050 AŽ +0,150 (VSTUP NA STOJISKO) BUDE V ÚROVNI ASFALTOVÉHO CHODNÍKA

HIP Ing. R. Kováčik	ZODP. PROJEKTANT Ing. R. Kováčik	VYPRACOVAL Ing. R. Kováčik	 <b>Pro-ateliér RK, s. r. o.</b> Hanžlikovská 723/24 911 05 TRENCÍN
MÚ: Trnava OKRES: Trnava			
INVESTOR: Mesto Trnava, Hlavná ulica 1, 917 71 Trnava			FORMÁT: 5x4 DÁTUM: 03/2022 ÚČEL: Projekt D.S. PROFESIA: Stavebná Č. ZÁKAZKY: 05/22 PaRK
<b>STOJISKÁ POLOPODZEMNÝCH KONTAJNEROV NA KOMUNÁLNY ODPAD V TRNAVE, sídliisko Lincianska</b>			Č. VÝKRESU 11.
<b>Výkres Stojiska S7 (Nerudova 1)</b>			MIERKA 1 : 50